

Folgende Spazier- und Wanderwege können auch mit Kinderwagen benutzt werden.

Kinderwagen- und Rückentragen-Verleih:

Ehrwald: Leitner Sport, Kirchplatz 12, T: +43 5673 2371 (Rückentragen und Kinderwagen)

Bergstation Ehrwalder Almbahn (Kinderwagen - nur für Seilbahngäste)

Berwang: Sport Alm, T: +43 5674 7303 (Rückentragen)

Kinderwagen können in allen Kabinenbahnen transportiert werden!

EHRWALD

Altmühlenweg Ehrwald – BrentAlm



Start: Kirchplatz Ehrwald

Wegbeschaffenheit: Schotter, teilweise stark ansteigend

Panoramaweg Ehrwald – Lermoos



Start: Bahn-Viadukt Ehrwald

Wegbeschaffenheit: Schotter, teilweise stark ansteigend

Plattenweg Ehrwald



Start: Dr. Srbik Weg

Anschlusswege: zur Gamsalm und zur Hochthörle Hütte

Wegbeschaffenheit: Schotter, Wiesenweg

Ehrwalder Alm 1.500m



Start: Talstation Ehrwalder Almbahn

Gasthof Alpenglühn - Pestkapelle (0:30 h) oder

Hochfeldern Alm (0:45 h)

Wegbeschaffenheit: Schotter, Forstweg bis Bergstation

Mooswege Lermoos-Ehrwald-Biberwier



Start: Shell Tankstelle, Hotel der Grüne Baum, Ortsteil

Weidach, Unterdorf Hotel Alpin

Wegbeschaffenheit: Schotter, teilweise asphaltiert

Panoramaweg Ehrwald-Biberwier



Start: M-Preis Ehrwald-Lärchenwald

Wegbeschaffenheit: Schotter, Biberwier bis oberhalb Rochuskapelle Asphalt

Forstweg zur Gamsalm Ehrwald 1.256m



Start: Zugspitzhotel Diana Thörle

Wegbeschaffenheit: Schotter

Tuftl Alm Lermoos



Start: Bahnviadukt Ehrwald

Wegbeschaffenheit: größtenteils Asphalt, steil ansteigend

Forstweg zur Hochthörle Hütte Ehrwald 1.479m



Start: Talstation Tiroler Zugspitzbahn

Wegbeschaffenheit: Asphalt, teilweise steil ansteigend

LERMOOS

Mooswege Lermoos-Ehrwald-Biberwier



Start: gegenüber M-Preis, Kirche, Moosweg

Wegbeschaffenheit: Schotter, teilweise asphaltiert

Forstweg Gries/Untergarten, Lähn, Lermoos-Bichlbach



Start: Ortsende Lermoos (gegenüber BP Tankstelle)

Wegbeschaffenheit: Schotter, teilweise asphaltiert

Forstweg Brettalalm 1.334m



Start: Ortsende Lermoos (nach MOHR life resort rechts)

Wegbeschaffenheit: Schotter, teilweise asphaltiert

Forstweg zur Wolfratshäuser Hütte Lermoos 1.751m



Start: Ortsende Lermoos (nach MOHR life resort rechts)

Wegbeschaffenheit: Schotter, teilweise asphaltiert

Forstweg zur Gartner Alm Lermoos 1.399m



Start: Ortsende Lermoos (gegenüber BP Tankstelle)

Wegbeschaffenheit: Schotter

Panoramaweg Lermoos-Ehrwald



Start: Lusspark Lermoos

Wegbeschaffenheit: Schotter, teilweise stark ansteigend

Wachtersteig Lermoos-Biberwier



Start: Ortsende Lermoos (nach MOHR life resort rechts)

Wegbeschaffenheit: Schotter

Forstweg Grubigalm 1.760m (Hütte im SO geschlossen)



Start: Ortsende Lermoos (nach MOHR life resort rechts)

Wegbeschaffenheit: Schotter, teilweise asphaltiert

Forstweg zum Gipfelhaus Grubigstein Lermoos 2.028m



Start: Ortsende Lermoos (nach MOHR life resort rechts)

Wegbeschaffenheit: Schotter, teilweise asphaltiert

Forstweg zur Tuftl Alm Lermoos 1.496m



Start: Panoramabad Lermoos

Wegbeschaffenheit: Schotter

BIBERWIER

Mooswege Lermoos-Ehrwald-Biberwier



Start: Ortsende - Haus zur Römerstraße, Family Alm

Tyrol über Wiesenweg

Wegbeschaffenheit: Schotter, teilweise asphaltiert

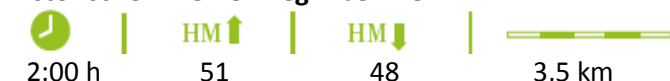
Wachtersteig Biberwier-Lermoos



Start: 150 m unterhalb der Pfarrkirche Biberwier (Straße Richtung Lermoos) schräg links hoch

Wegbeschaffenheit: Schotter

Historischer Themenweg Biberwier



Start: Dorfpark Biberwier

Wegbeschaffenheit: Asphaltierter Weg

Panoramaweg Biberwier-Ehrwald



Start: Rochuskapelle

Wegbeschaffenheit: Schotter, bis oberhalb Rochuskapelle asphaltiert

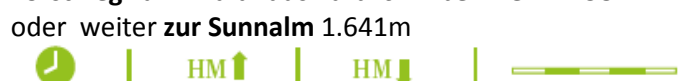
Loisachquellen – Mittersee bei Biberwier 1.082m



Start: Sportplatz Biberwier, Loisachquellen, retour oder weiter am Forstweg Richtung Mittersee

Wegbeschaffenheit: Schotter

Forstweg zum Waldhaus Talblick Biberwier 1.158m



1:00 h 121 0 1,9 km

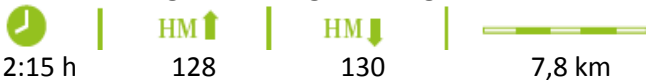
2:30 h 600 0 5,2 km

Start: Talstation Marienberg

Wegbeschaffenheit: Schotter

BERWANG / NAMLOS

Ruanerwaldweg – Rundweg Berwang-Rinnen



Start: Tourismusbüro Berwang – Kapelle Ortsausgang

Wegbeschaffenheit: Schotter

Biligrundweg



Start: Tourismusbüro Berwang – Hotel Kaiserhof

Wegbeschaffenheit: Schotter

Spazierweg zur Hochalm



Start: Parkplatz Egghof

Wegbeschaffenheit: Asphalt, Schotter

Spazierweg nach Rinnen



Start: Kapelle gegenüber Haus Annemarie Berwang

Wegbeschaffenheit: Schotter

Talweg nach Bichlbach



Start: Parkplatz Sonnalmbahn – Hotel Edelweiß Berwang

Wegbeschaffenheit: Schotter

Spazierweg zum Rotlech-Wasserfall



Start: Kapelle – Hotel Thaneller Rinnen

Wegbeschaffenheit: Asphalt

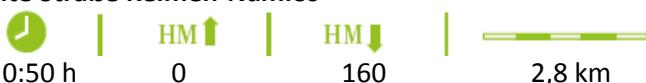
Kelmer Rundweg



Start: Gasthof Wetterspitze Kelmen

Wegbeschaffenheit: Schotter

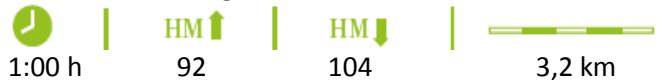
Alte Straße Kelmen-Namlos



Start: Ortszentrum Kelmen

Wegbeschaffenheit: Asphalt

Gröbental-Rundweg



Start: Unterdorf (Hotel Edelweiß) – Richtung Weiler Tal

Wegbeschaffenheit: Schotter

Forstweg zum Jägerhaus



Start: Parkplatz Egghof

Wegbeschaffenheit: Asphalt

Forstweg zur Kögele Hütte



Start: Kirche Berwang – Haus Annemarie

Wegbeschaffenheit: Schotter

Naturerlebnisweg & Wasserspiele Mitteregg



Start: Jausenstation Wechner Mitteregg

Wegbeschaffenheit: Schotter

Talweg nach Kleinstockach/Bichlbächle



Start: Parkplatz Sonnalmbahn – Hotel Edelweiß Berwang

Wegbeschaffenheit: Schotter

Rundwanderung Berwang-Rinnen-Brand-Mitteregg



Start: Kapelle gegenüber Haus Annemarie Berwang

Wegbeschaffenheit: Schotter

Almdorf Fallerschein Namlos



Start: Parkplatz Abzweigung Fallerschein

Wegbeschaffenheit: Asphalt, Schotter, letztes Stück steil

Namlos Teilwiesen



Start: Ortsausgang Namlos

Wegbeschaffenheit: Schotter

BICHLBACH / LÄHN-WENGLE

Talwanderung nach Berwang



Start: Parkplatz Sport- und Freizeitpark Bichlbach

Wegbeschaffenheit: Schotter

Talweg nach Kleinstockach/Bichlbächle



Start: Parkplatz Sport- und Freizeitpark Bichlbach

Wegbeschaffenheit: Schotter, Asphalt

Rundwanderweg nach Lähn (Panorama- u. Höhenweg)



Start: Tourismusbüro Bichlbach bzw. Ortseingang

Lähn West bzw. Martinskapelle Wengle

Wegbeschaffenheit: Schotter

Rundwanderung Wenglersee



Start: Ortseingang Lähn West bzw. Martinskapelle

Wengle

Wegbeschaffenheit: Schotter

Panoramaweg zum Heiterwanger See



Start: Tourismusbüro Bichlbach bzw. Heiterwanger See,

Hotel Fischer am See

Wegbeschaffenheit: Schotter, Asphalt

Spazierweg Bichlbach-Heiterwang



Start: Almkopfbahn Bichlbach bzw. Kirche Heiterwang

Wegbeschaffenheit: Asphalt

HEITERWANG AM SEE

Klausenwald - Burgenwelten Ehrenberg



Start: Parkplatz Karlift Heiterwang

Wegbeschaffenheit: Schotter, Asphalt

Mühlwaldrundwanderweg



Start: Parkplatz Karlift Heiterwang

Wegbeschaffenheit: Schotter

Moorlehrpfad Heiterwang (Rundweg)



Start: Ortsteil Mühle

Wegbeschaffenheit: Schotter

Heiterwanger See – Plansee



Start: Parkplatz Seestraße

Wegbeschaffenheit: Asphalt, Schotter

Heiterwanger See zum hinteren Seeufer



Start: Parkplatz Seestraße

Wegbeschaffenheit: Asphalt, Schotter